


# GUÍA DOCENTE

Campamento Geográfico Itinerante

CGI Sela  
2024  
del 2 al 5 de julio



Universidad de Oviedo



Cooperan:



A través de:



Fundación Universidad de Oviedo

Colaboran:



universidad  
de León



UNIVERSIDAD  
DE MÁLAGA



Tecnológico  
de Monterrey



Fundación  
Sierra  
Pambley



RIC-Codet



Departamento de  
Geografía  
Universidad de Oviedo



Ayuntamiento  
de Villablino



Principáu  
d'Asturies



Patrocinan:



Fundación Cajastur



MMR

JOLUVI

Versión inscripción

© CeCodet de la Universidad de Oviedo

Miercoles, 25 de junio de 2024

## **FINALIDADES**

Ampliar la cultura territorial de los participantes.

Ampliar sus competencias para el trabajo en equipo.

## **OBJETIVOS**

El conocimiento del concepto de seguridad integral del territorio mediante conversaciones con especialistas, utilizando una aproximación multiscalar

El reconocimiento del territorio por medio de la excursión instructiva en equipos de proyecto y marcha.

## **EL CGI SELA: UN LUGAR EN UNA LÍNEA DE INVESTIGACIÓN-ACCIÓN-EDUCACIÓN**

Este proyecto da continuidad a una tradición de exploración geográfica que adoptó distintos formatos según el tiempo y que con Aniceto Sela se manifestó como excursiones instructivas (EI). Como discípulo de Francisco Giner de los Ríos, hizo de ellas un instrumento pedagógico central en la práctica académica. A recordar las EI de Giner y Sela dedicamos las dos campañas anteriores y esta, la de 2024, a quien fue su más destacado discípulo, Manuel Bartolomé de Cossío, cuya obra profesional y vida personal, íntimamente unidas, estuvieron relacionadas durante cincuenta años con la Fundación Sierra Pambley, que constituye el término de nuestro viaje por las altas tierras asturleoneras, completando así la remembranza que el CGI hace de las andanzas de Giner y Sela por ellas entre 1883 y 1885. En este último año se reunían en Villablino con don Paco Sierra, heredero de un importante patrimonio y miembro de la elite política y económica del XIX, dos prestigiosos profesores universitarios, Gumersindo Azcárate y Francisco Giner, a quien acompañaba su discípulo Manuel Bartolomé Cossío. Allí acordaron la creación de la Fundación Sierra Pambley y la destinaron a sostener una Escuela de Enseñanza Mercantil y Agrícola en Villablino, y a otros proyectos de desarrollo local, que luego extendieron a otras localidades leonesas y zamoranas. Cossío fue miembro de su patronato durante cincuenta años, primero como fundador y luego como presidente.

## **DESCRIPCIÓN DEL CGI SELA 2024**

Conocemos la correspondencia entre M.B. Cossío y A. Sela, y a través de ella sabemos de su amistad y su interés por el macizo de Ubiña y las tierras que lo circundan, desde las que irradiaba una red de vías pecuarias que comunicaban de norte a sur y de oeste a este la península, debido a las condiciones de excepcional capacidad pascícola, los puertos, colonizados desde las villas y aldeas circundantes en las que se instaló una rica cultura ganadera, e importantes patrimonios como el de Francisco Segundo Fernández-Blanco de Sierra Pambley. Tal cultura ganadera imprime personalidad geográfica a las tierras altas de Lena, Luna, Babia y Laciana, que se constituyeron como un polo ganadero milenario

Estas tierras son las que reconocerán a pie, en marchas de unas siete horas de duración y dificultad moderada, aunque por las exigencias del medio y las condiciones de la marcha se requiere una condición física suficiente para afrontar los requerimientos que en verano reclaman las etapas que en esta guía se detallan. Se entrará por la parroquia de Xomezana, ascendiendo a su piso más alto, hasta visualizar los puertos de Güeria, para pasar luego por los puertos de La Cruz y el Quentu el Visu al valle del alto Huerna, en la parroquia de Tuiza, donde se recorrerá su mortera y su guariza, bajando a la aldea de Tuiza de Arriba, desde donde se embocará el valle de modelado glaciar del Meicín, donde se acampará. Después se seguirá hasta las vegas de Pinos, donde se hará noche; y desde ahí andando a Riologo (visita guiada), donde la colaboración con la Fundación Sierra Pambley facilitará un transporte para trasladar a los participantes hasta Torre de Babia (Cabrillanes) y a Villablino, donde el CGI será recibido por la Fundación Sierra Pambley y el Ayuntamiento de Villablino. Al día siguiente se realizará un recorrido circular por el bosque de Rioscuro hasta Brañarronda; a la tarde, se subirá

desde Villablino a Caboalles de Arriba para visitar el Centro de Interpretación del Urogallo y se clausurará el CGI 2024.

Con ello se habrá rodeado el macizo caliar de Ubiña y reconocido uno de los más importantes polos ganaderos peninsulares. Las marchas seguirán el planteamiento habitual de las excursiones geográficas, en el que cada participante caminará con su equipo, se acampará sobre el terreno y se ofrecerán explicaciones del paisaje y ejercicios de orientación, *team buiding* y liderazgo. El grupo viajará en equipos que seguirán funcionando en los ejercicios que se planteen.

En el CGI se tratarán temas como:

- Seguridad en la montaña
- Crónica directa de algunos focos de conflicto en un mundo siempre revuelto
- La fortificación del frente en el sector Ubiña durante la Guerra Civil
- *Ethos* del soldado
- El macizo ovino, polo ganadero
- El medio físico que gobierna las Ubiñas
- La trashumancia como evidencia del sistema energético montaños
- Babia. Visita guiada al Centro de Interpretación del Parque de Babia y Luna y recorrido guiado por Riologo
- Babia, visita a Torre de Lago
- Villabino. La Fundación Sierra Pambley y su centenaria promoción de la vida ganadera
- Laciana. El bosque de Rioscuro y Brañarronda.
- Sosas de Laciana. Visita a quesería tradicional
- Caboalles de Arriba. Visita al Centro de Interpretación del Urogallo

### **EL CGI SIRVE Y OFRECE**

Sirve como escuela práctica de exploradores/as del mundo actual.

Ofrece una formación complementaria a cada participante, útil para su desarrollo personal y profesional, capacitándole para controlar el proyecto en situaciones de incertidumbre y de elevada interacción, que requieren del genio personal y de su adaptación al equipo y a la tarea, es la lógica de proyecto.

Ofrece unas jornadas de campo en la montaña, con un importante componente físico, que permiten la convivencia intergeneracional, aplicando el lema «Conocimiento y aventura».

### **ITINERARIO Y DISTRIBUCIÓN TEMPORAL DE LAS ACTIVIDADES (INDICATIVO)**

#### **2 de julio**

07:30 Concentración de participantes en Oviedo. Salida bus desde el Campus del Milán

08:15 En Xomezana Riba, Centro Cultural. Presentación de participantes, distribución de equipos, instrucciones de seguridad, revisión de material y depósito de sobrante.

09:30 Ascenso en vehículo hasta Bobias

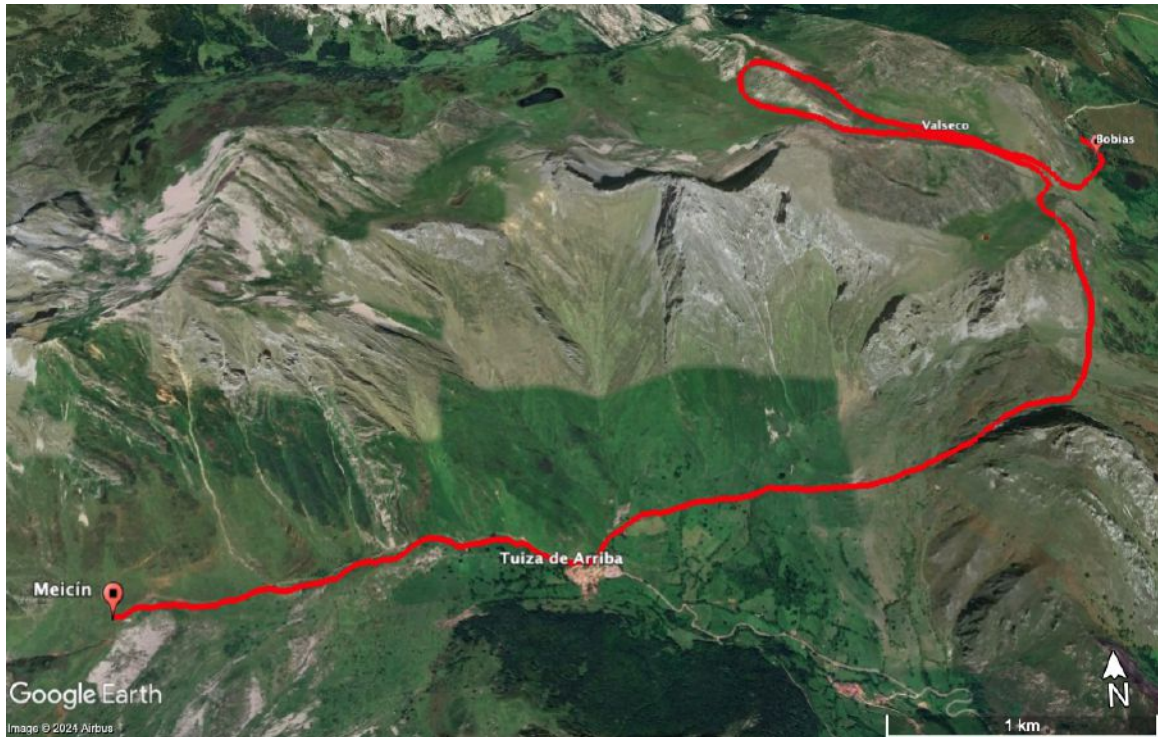


Fig. 1. Trazo de la marcha Xomezana Riba, Bobias, Valseco, Las Cruces, Vega La Forcá, el Quentu el Visu, Tuiza Riba, Meicín



Fig. 1. Perfil de la marcha Xomezana Riba, Bobias, Valseco, Las Cruces, Vega La Forcá, el Quentu el Visu, Tuiza Riba, Meicín




Figura 3. Vista panorámica de los puertos de Güeria

17:30 Instalación del CGI en la majada del Meicín

19:00 Conversación con ...

### 3 de julio

07:00 Alborada

08:30 BRI

16:30 Llegada a Vega de Los Navares, puerto de Pinos, Casa de Mieres.



Fig. 4. Trazo de la marcha majada del Meicín-Casa de Mieres.



Fig. 4. Perfil de la marcha majada del Meicín-Casa de Mieres

### 4 de julio

07:00 Alborada

08:20 BRI



Fig. 5. Trazo de la marcha Casa de Mieres, Puerto de Pinos-Riolago



Fig. 6. Perfil de la marcha Casa de Mieres, Puerto de Pinos-Riolago

14:00 Llegada a Riolago, almuerzo, vista a la Casa del Parque de Babia y Luna, y recorrido guiado por la villa.

17:00 Salida en bus, visita a Torre de Babia

18:30 Alojamiento en la sede de la Fundación Sierra Pambley en Villablino

19:30 Presentación de la Fundación Sierra Pambley

21:00 Cena ofrecida por la Fundación Sierra Pambley



*Figura 7. Edificio de la Fundación Sierra Pambley en Villablino*



*Figura 8. Huerta de la Fundación Sierra Pambley en Villablino , donde se acampará*

## **5 de julio**

07:00 Alborada

08:20 BRI

8:30 Salida en bus hacia Rioscuro, Brañarronda, ruta de los Texas



12:30 Visita a la lechería tradicional de Sosas

14:00 Almuerzo ofrecido por el Ayuntamiento de Villablino y clausura oficial

16:00 Visita al Centro de Interpretación del Urogallo en Caboalles de Arriba. Por problemas técnicos de última hora, MMR, nuestro valioso colaborador, no puede aportar las bicicletas previstas. Por ello se mantiene la visita a Caboalles, pero se realizará únicamente en los vehículos inicialmente previstos y facilitados por el Ayuntamiento de Villablino.

18:00 Clausura

20:00 Llegada a Oviedo



Fig. 7. Recorridos y visitas del día 5 de julio



Fig. 8 Perfil de la marcha a pie por la ruta de los Texos (Rioscuro- Brañarronda) en su recorrido máximo, que siendo circular se acortará a una duración de unas cuatro horas.

## LA VIDA EN EL CGI SELA 2024

El CGI Sela se constituye como una comunidad de aprendizaje en contacto con la naturaleza y los compañeros, profesores, instructores y alumnos, donde todos los momentos son de formación y a la que todos contribuyen. Por la especificidad del proyecto y para garantizar la seguridad y las necesidades del grupo durante la marcha, se estará a lo que la organización determine, en función de

las condiciones de la jornada y las expuestas en la Guía Docente, que será de expreso conocimiento y aceptación por los participantes, que viajan en régimen de excursión personal para participar en las actividades del CGI Sela 2024.

Los **instruendos** son los inscritos como receptores de la formación complementaria vivida. Se integran voluntariamente en el CCI Sela 2024 como componentes del mismo y aceptan las normas generales del CGI Sela 2024. Las plazas se adjudicarán por orden de preinscripción, siempre que se cumplimente la documentación requerida, y se acepten y cumplan los requisitos exigidos en una actividad con alto componente físico.

Los **profesores** son los participantes voluntariamente inscritos para impartir la formación y acompañar a los instruendos durante la duración del CGI Sela 2024. Pertenecen a las entidades operadoras. Los profesores-conferenciantes son especialistas invitados a actuar como ponentes en las “conversaciones con...”. Los primeros intervienen con explicaciones sobre el terreno y junto con los instructores monitorizan los grupos de proyecto y marcha.

Los **instructores** son los cuadros de mando pertenecientes al RI «Príncipe» 3 que se integran en el CGI acompañando a cada equipo. Intervienen en la formación a través de la ordenación de las marchas, organizan los ejercicios durante ellas y disponen la seguridad. Su mando actúa como director de marcha.

#### **LISTADO DE MATERIAL A LLEVAR POR CADA PARTICIPANTE**

1. Mochila mediana-grande y segunda mochila (con equipación de repuesto que viajará en los coches de apoyo)
2. Saco de dormir
3. Esterilla
4. Almohada hinchable
5. Artículos de higiene personal: toalla, toallitas, cepillo y pastal dental, cremas protectoras y pequeño botiquín con material para tratar rozaduras, desinfectante, analgésico, ...
6. Linterna frontal
7. Camisetas y polo de manga corta
8. Pantalones largos y cortos de montaña.
9. Suéter polar
10. Botas ligeras de montaña (no a estrenar), zapatillas deportivas, chanclas
11. Calcetines técnicos de marcha, 4/5 pares
12. Calcetines de lana para dormir, 2 pares
13. Chubasquero, recomendable pantalón impermeable
14. Guantes ligeros
15. Gafas de sol
16. Gorra

17. Gorro de lana
18. Bastones de marcha
19. Brújula (opcional)
20. Bolígrafo
21. Bolsas de basura grandes (para hacer estanca la mochila, para recoger desperdicios, ...)
22. Comida de refuerzo en marcha (frutos secos, barritas energéticas, gominolas, sales ...)
23. Cacillo y cubiertos
24. Bufanda de cuello multifuncional (pasamontañas)
25. Recomendable un segundo teléfono o batería de reserva
26. Cantimploras

#### **MATERIAL PROPORCIONADO POR EL CGI SELA 2024**

La organización proporcionará tiendas de campaña individuales, cuaderno de campo, equipamiento distintivo y la alimentación y el transporte de los participantes, desde a Oviedo al inicio de la marcha y desde Villablino a Oviedo, además de los transportes interiores del CGI 2024 (Riolago-Villablino, Villablino-Los Texos-Sosas-Villablino- Caballes de Arriba-Villablino.)

#### **NORMAS GENERALES DE APLICACIÓN EN EL CGI SELA 2024**

Las recomendaciones reseñadas en esta guía docente son de utilidad para la consecución de los objetivos del curso.

1. El CGI Sela forma una comunidad de aprendizaje. Todos los participantes aprenden. Todos los momentos se consideran de formación. Todos ejecutan los trabajos que les fueran distribuidos y todos toman parte en las clases, reuniones, ejercicios, faenas y actividades del CGI Sela 2024.
2. Todos concurren a los servicios del CGI Sela relativos a la marcha, respetando las instrucciones de seguridad y armonía establecidas por profesores e instructores encuadrados en equipos de marcha.
3. La puntualidad es fundamental. El incumplimiento de la misma será causa de apercibimiento por el consejo de dirección del CGI, que entenderá en el régimen de disciplina.
4. Por el carácter itinerante de la marcha están previstos puntos de evacuación, donde quién lo desee puede abandonar el CGI 2024.
5. Se deberá usar vestimenta adecuada a las distintas situaciones.
6. Se deberá atender las indicaciones de los profesores e instructores y realizar las tareas inherentes a la vida itinerante del CGI Sela (acondicionamiento de lugares, higiene...).

7. Se deberá mantener orden y limpieza en los espacios utilizados, dejar la menor huella y restituir lo mínimamente alterado al estado original.
8. No se debe tirar ningún objeto durante la marcha; al contrario, se recogerán los que se encuentren.
9. No se alterarán los lugares de paso y estancia. En caso de mínimas alteraciones, se colaborará a su restitución al estado previo, mejorándolo.
10. Se debe acudir a las actividades organizadas en las condiciones requeridas y en el tiempo preciso.
11. Se debe respetar la privacidad y el descanso de los participantes.

## **CERTIFICACIÓN**

La participación en el CGI Sela 2024 será acreditada a cada participante mediante un certificado de asistencia extendido por el CeCodet de la Universidad de Oviedo a través de FUU, además de otro en el que constarán las actividades realizadas y las horas de permanencia en el CGI Sela.

## **ORGANIZACIÓN**

CeCodet de la Universidad de Oviedo

Regimiento de Infantería «Príncipe» n.º 3

Fundación de la Universidad de Oviedo (FUO)

Dirección: Junta mixta integrada por cuadros de CeCodet y del RI «Príncipe» 3.

Profesores de CeCodet, instructores del RI «Príncipe» 3, instruendos, todos agrupados en equipos de proyecto y marcha.

## **CONTACTO**

[www.unioviedo.es/cecodet](http://www.unioviedo.es/cecodet) ; [www.unioviedo.es/fuo](http://www.unioviedo.es/fuo)

Correo electrónico: [cecodet.cgi@gmail.com](mailto:cecodet.cgi@gmail.com)

Teléfonos: 985104935, 673 749453, 985104355; 985104935

Sigue al **CGI 2024** en Instagram y Twitter

## **DISTANCIA TRAMOS DEL CGI SELA, 2024 (indicativa)**

Jornadas	Km
1ª	11,0
2ª	6,0
3ª	15,0
4ª	6,0
<b>Total</b>	<b>38,4</b>